



RZECZPOSPOLITA POLSKA
GŁÓWNY GEODETA KRAJU

Alicja Kulka

NK – NiK.920.63.2024

Warszawa, 26 kwietnia 2024 r.

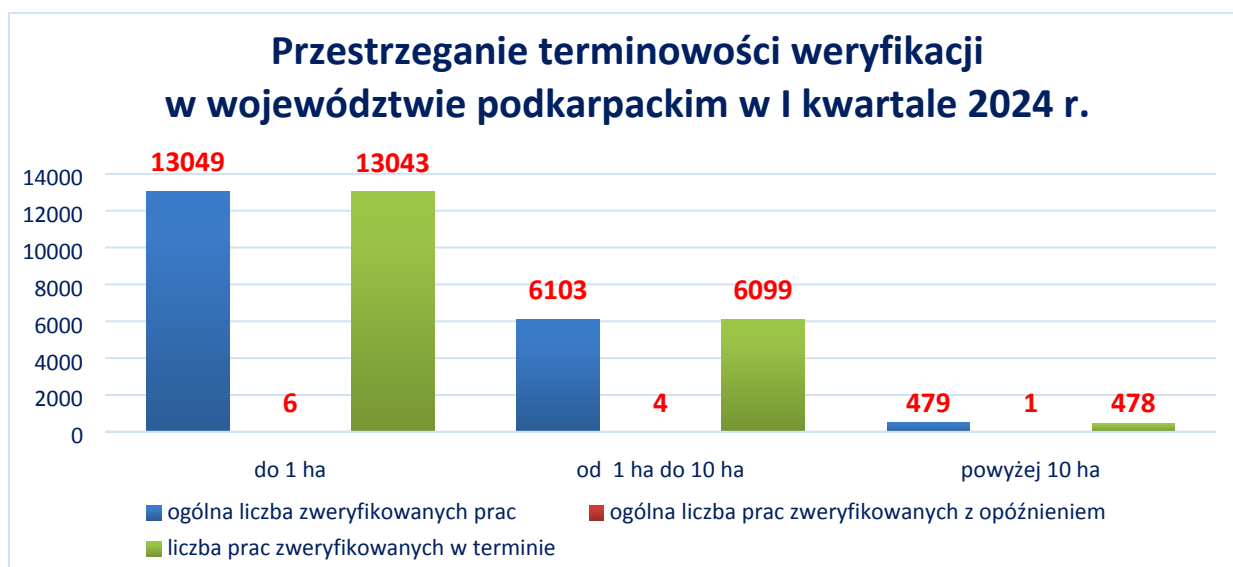
Pan
Bogusław Baran
Podkarpacki Wojewódzki Inspektor
Nadzoru Geodezyjnego
i Kartograficznego

Dotyczy: terminów weryfikacji operatów w I kwartale 2024 r.

Szanowny Panie Inspektorze,

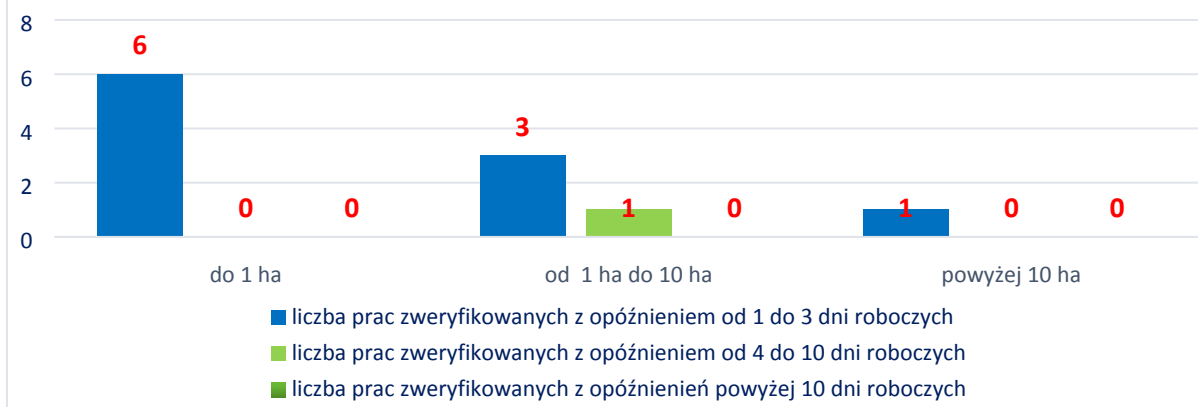
w związku z przeprowadzeniem ankiety dotyczącej terminów weryfikacji operatów przyjmowanych do państwowego zasobu geodezyjnego i kartograficznego w I kwartale 2024 r., w poszczególnych powiatach, w załączeniu przesyłam jej wyniki.

W województwie **podkarpackim** w I kwartale 2024 r., poddanych weryfikacji zostało **19 676** operatów technicznych, w tym dla **11** weryfikacja została przeprowadzona z naruszeniem terminów wskazanych w art. 12 b ust. 1 a ustawy Pgik¹.



¹ Ustawa z dnia 17 maja 1989 r. Prawo geodezyjne i kartograficzne (Dz.U. z 2023 r. poz. 1752 z późn. zm.)

Opóźnienia w weryfikacji prac w województwie podkarpackim w I kwartale 2024 r.

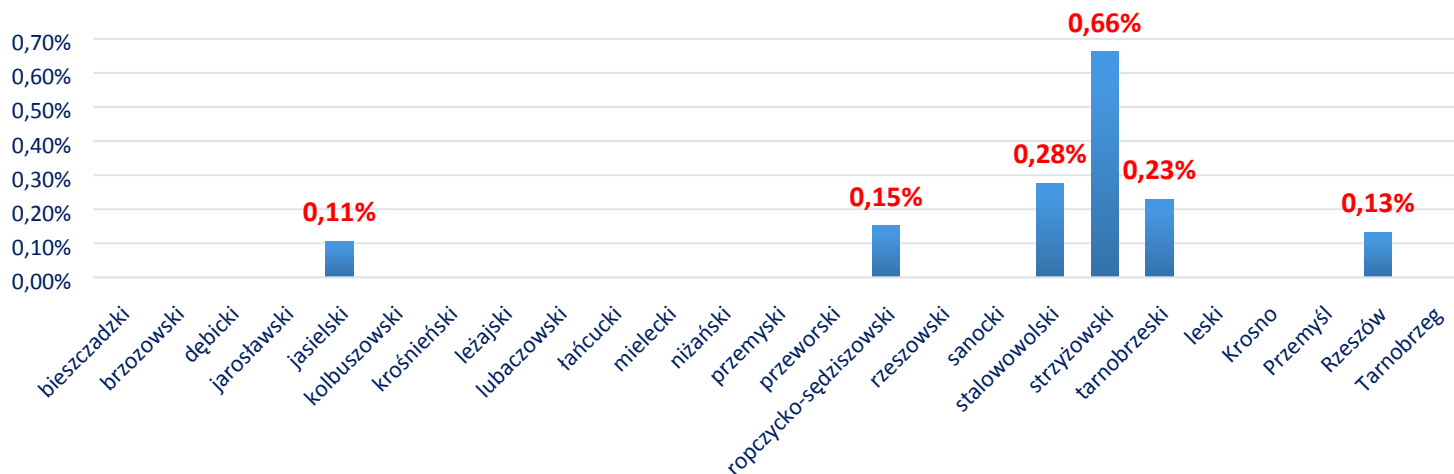


Ponadto, w I kwartale 2024 r., w województwie podkarpackim zweryfikowanych zostało **45** prac geodezyjnych zgłoszonych przed 31 lipca 2020 r., ze średnim czasem weryfikacji wynoszącym **3** dni.

Z przekazanych przez organy Służby Geodezyjnej i Kartograficznej sześciu powiatowych danych wynika, że w województwie podkarpackim opóźnienia w weryfikacji miały miejsce w powiatach: jasielskim, ropczycko – sędziszowskim, stalowowolskim, strzyżowskim, tarnobrzesckim oraz m. Rzeszów.

Na wykresie poniżej przedstawiono opóźnienia weryfikacji w powiatach województwa podkarpackiego.

Opóźnienia weryfikacji w poszczególnych powiatach województwa podkarpackiego w I kwartale 2024 r.



Z uwagi na bardzo istotne znaczenie terminowej weryfikacji operatów w procesie inwestycyjnym proszę o kontynuowanie działań nadzorczych, które umożliwią dochowanie ustawowych terminów weryfikacji, dążących do całkowitego wyeliminowania przypadków ich naruszeń.

Proszę o sprawdzenie przekazanych danych i informację zwrotną o podjętych działaniach w terminie 14 dni od dnia otrzymania niniejszego pisma.

podstawa prawna: art. 40 ust. 3a ustawy Pgik

Z poważaniem
GŁÓWNY GEODETA KRAJU

Alicja Kulka
/pismo podpisane elektronicznie/

Załączniki:

1. [18] podkarpackie – terminowość weryfikacji w I kwartale 2024 r.xlsx

Sprawę prowadzi: Ewelina Słowikowska

E-mail: ewelina.slowikowska@gugik.gov.pl

Telefon: 22 56 31 327

Na podstawie przepisów dotyczących ochrony danych osobowych informujemy, że: Administratorem Pani/Pana danych osobowych podanych w ww. korespondencji jest Główny Geodeta Kraju, mający siedzibę w Warszawie (kod pocztowy: 00-926) przy ul. Żurawiej 6/12. Kontakt do Inspektora Ochrony Danych: e-mail: iod@gugik.gov.pl. Pani/Pana dane osobowe będą przetwarzane w celu prowadzenia korespondencji lub załatwienia Pani/Pana sprawy a następnie dla archiwizacji dokumentów wynikających z przepisów prawa na podstawie art. 6 ust. 1 lit. c RODO² w związku w szczególności z przepisami ustawy Prawo geodezyjne i kartograficzne lub ustawy o infrastrukturze informacji przestrzennej³ lub ustawy Kodeks postępowania administracyjnego⁴. Odbiorcami Pani/Pana danych osobowych mogą być podmioty lub organy, którym Administrator jest zobowiązany udostępniać te dane na podstawie powszechnie obowiązujących przepisów prawa. Odrębną kategorię odbiorców, którym mogą być

² Rozporządzenie Parlamentu Europejskiego i Rady (UE) 2016/679 z 27 kwietnia 2016 r. w sprawie ochrony osób fizycznych w związku z przetwarzaniem danych osobowych i w sprawie swobodnego przepływu takich danych oraz uchylenia dyrektywy 95/46/WE (ogólne rozporządzenie o ochronie danych) (Dz. Urz. UE L 119 z 04.05.2016 r. str. 1, zm. Dz. Urz. UE L 2018 Nr 127, poz. 2).

³ Ustawa z dnia 4 marca 2010 r. o infrastrukturze informacji przestrzennej (Dz.U. z 2021 r. poz. 214)

⁴ Ustawa z dnia 14 czerwca 1960 r. Kodeks postępowania administracyjnego (Dz.U. z 2023 r. poz. 775).

udostępnione Pani/Pana dane osobowe są podmioty uprawnione do obsługi doręczeń⁵. Kolejną kategorią odbiorców Pani/Pana danych osobowych mogą być podmioty przetwarzające na podstawie umów powierzenia przetwarzania danych osobowych zawartych z Administratorem, w tym podmioty świadczące usługi związane z utrzymaniem użytkowanych w Głównym Urzędzie Geodezji i Kartografii systemów informatycznych. Pani/Pana dane osobowe będą przetwarzane w okresie, którego wymagają przepisy ustawy o narodowym zasobie archiwalnym i archiwach⁶. Przysługuje Pani/Panu prawo dostępu do swoich danych osobowych oraz prawo żądania ich sprostowania, sprzeciwu wobec przetwarzania danych, ich usunięcia po upływie wyżej wskazanego okresu lub ograniczenia ich przetwarzania, z uwzględnieniem przepisów zawartych w art. 5b ustawy z dnia 17 maja 1989 r. Prawo geodezyjne i kartograficzne. Przysługuje Pani/Panu prawo wniesienia skargi do Prezesa Urzędu Ochrony Danych Osobowych. Podanie Pani/Pana danych osobowych jest dobrowolne lub może wynikać z przepisów ustawy Kodeks postępowania administracyjnego lecz jest niezbędne do prowadzenia korespondencji w Pani/Pana sprawie w tym udzielenia Pani/Panu odpowiedzi. Pani/Pana dane osobowe nie będą wykorzystane do zautomatyzowanego podejmowania decyzji ani nie będą profilowane przez Administratora.

⁵ Sytuacja dotyczy głównie podmiotów świadczących usługi doręczania przy użyciu środków komunikacji elektronicznej w tym m.in. ePUAP w związku z § 8 ust. 2 Rozporządzenia Prezesa Rady Ministrów z dnia 14 września 2011 r. w sprawie sporządzania i doręczania dokumentów elektronicznych oraz udostępniania formularzy, wzorów i kopii dokumentów elektronicznych (Dz.U. z 2018 r. poz. 180).

⁶ Ustawa z dnia 14 lipca 1983 r. o narodowym zasobie archiwalnym i archiwach (Dz.U. z 2020 r. poz. 164).